


Traumhaft- großzügiges Grundstück für Liebhaber in Kitzbühel mit 1329 m²



Immobilien in Kitzbühel

Objektnummer: 7329/174

Eine Immobilie von Eisenmann Immobilien e.U.

Zahlen, Daten, Fakten

Art: Grundstück
Land: Österreich
PLZ/Ort: 6370 Kitzbühel
Provisionsangabe:

3% des Kaufpreises zzgl. 20% USt.

Ihr Ansprechpartner





Herbert Eisenmann

Eisenmann Immobilien GmbH
Stampfanger 13
6306 Söll

H +43 664 831 7331

Gerne stehe ich Ihnen für weitere Informationen oder einen Besichtigungstermin zur Verfügung.







Objektbeschreibung

Dieses einzigartige Grundstück in leichter Hanglage mit 1329 m² bietet einen wunderbaren Blick auf das Kitzbühler Horn. Etwas abseits vom Trubel Kitzbühels, aber doch zentrumsnah, genießen sie in absoluter Ruhelage im Sommer viel Natur um ihr trautes Heim, im Winter vermittelt der mondäne Ausblick auf die verschneite Bergwelt Kitzbühels ein heimeliges Gefühl.

Das Objekt wird mit Altbestand verkauft, somit steht einem Liebhaber noch die Optionen offen, um das Anwesen nach seinen Wünschen zu gestalten. Vom Chalet mit Pool und allem Komfort bis hin zur luxuriösen Villa stehen Ihnen die Planungsmöglichkeiten offen. Der überaus großzügige, begrünte Garten bietet ihnen die gewisse Privatsphäre zu ihren Nachbarn.

Auf Wunsch würde unser Kooperationspartner, das Planungsbüro Kohlreiter aus Hopfgarten, ihnen gerne, bei einer Besichtigung des Grundstückes mit uns, etwaige Möglichkeiten zur Verwirklichung ihres Bauvorhabens erörtern. Somit bieten wir ein kompetentes Gesamtkonzept vom Kauf bis zur Fertigstellung ihrer Traumimmobilie.

Noch nichts gefunden? Wir informieren Sie über geeignete Immobilienangebote noch vor allen anderen.

Legen Sie jetzt Ihren individuellen Suchagenten unter folgendem Link an. Wir schicken Ihnen passende Immobilien exklusiv vorab zu.

[Suchagent anlegen](https://herbert-eisenmann.service.immo/registrieren/de) - <https://herbert-eisenmann.service.immo/registrieren/de>

Der Vermittler ist als Doppelmakler tätig.

Infrastruktur / Entfernungen

Gesundheit

Arzt <500m

Apotheke <2.000m

Klinik <1.000m

Kinder & Schulen

Schule <2.000m

Kindergarten <2.500m

Nahversorgung

Supermarkt <1.000m

Bäckerei <1.500m

Einkaufszentrum <1.000m

Sonstige

Bank <1.000m

Geldautomat <1.000m

Post <2.500m

Polizei <2.500m

Verkehr

Bus <500m

Bahnhof <2.000m

Angaben Entfernung Luftlinie / Quelle: OpenStreetMap