

KnödelWilla: Familienwohnung mit Erdwärme und Photovoltaik am Fuße des Wienerwaldes



Objektnummer: 583132

Eine Immobilie von Elisabeth Rohr Real Estate e.U.

Zahlen, Daten, Fakten

Art:	Wohnung - Etage
Land:	Österreich
PLZ/Ort:	1140 Wien
Zustand:	Erstbezug
Alter:	Neubau
Wohnfläche:	126,07 m ²
Zimmer:	4
Bäder:	2
WC:	2
Balkone:	1
Keller:	6,89 m ²
Heizwärmebedarf:	B 24,30 kWh / m ² * a
Gesamtenergieeffizienzfaktor:	A+ 0,65
Kaufpreis:	998.000,00 €
Provisionsangabe:	

Provisionsfrei für den Käufer

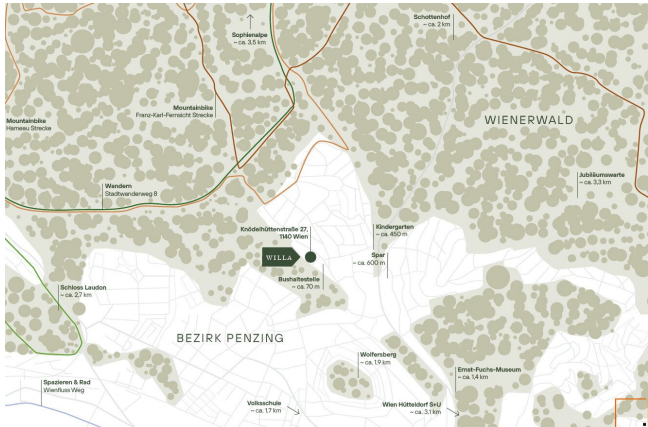
Ihr Ansprechpartner



Viola Dollinger

Elisabeth Rohr Real Estate e.U.
Mariahilfer Strasse 47/5/2
1060 Wien

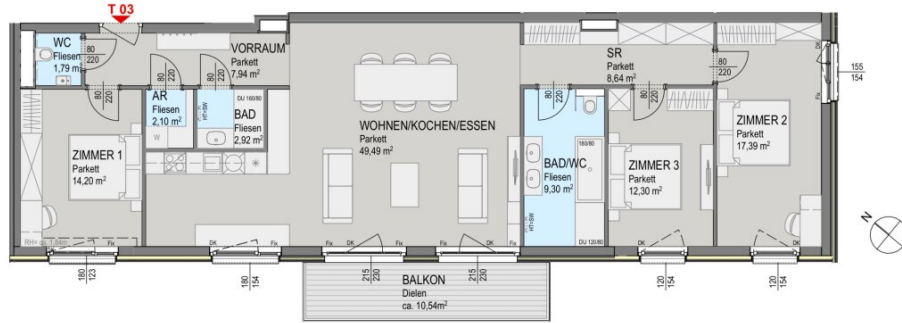
T +43 664 889 859 43



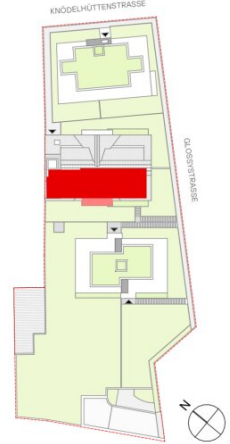


Haus 2.
 Obergeschoss Top 03.
 Wohnanlage Knödelhüttenstraße / Glossystraße.

Grundriss Obergeschoss



Wohnen ca. 126,07 m²
 Balkon ca. 10,54 m²
 SW = Sonderwunsch



KOLLITSCH
GRUPPE

Kollitsch & Soravia.

12. März 2024 M 1:125 J 6,25m

Dieser Plan ist zum Anfertigen von Einbaumaßstab nicht geeignet. Statische, konstruktive, haustechnische und bauphysikalische Details sind nicht Planinhalt. Die Ausgestaltung und Positionierung der Terrassenbrüstungen sowie Geländer werden im Zuge des Fassadenkonzeptes des Architekten festgelegt. Baubewilligung in Erwartung - Änderungen vorbehalten! Der Ausbau erfolgt laut Bau- und Ausstattungsbeschreibung. Maß- und Wohnnutzflächen toleranz ± 3%. Böschungskanten, -längen und -winkel können durch die örtlichen Gegebenheiten im Zuge der Bauführung noch abweichen.

*bolldorf*²architekten

Inspiriert von morgen.



Objektbeschreibung

WILLA. Wohnen am Wienerwald.

Wir freuen uns, den Verkaufsstart von WILLA bekannt geben zu dürfen!

Das Besondere an dem Projekt ist die Lage direkt am Wienerwald. Das Herzstück, das ehemalige Gasthaus "Alte Knödelhütte" bleibt erhalten und wird unter dem Namen **KnödelWILLA** zu neuem Leben erweckt. Dieser historische Bestand wird von zwei neu errichteten Baukörpern eingerahmt, der **WanderWILLA** und der **WaldWILLA**. Die KnödelWILLA wird von den Grundmauern auf saniert und ist wirtschaftlich ein Neubau. Optische Elemente werden auf die beiden Neubauten übertragen, die das dreiteilige Ensemble vervollständigen.

Das Projekt besteht aus 13 exklusiven, nachhaltigen und barrierefrei zugänglichen Eigentumswohnungen. Wir können Ihnen Wohnungsgrößen von 62 bis 222 m² Wohnfläche anbieten, jede verfügt auch über eine oder mehrere Außenflächen. Die lange erwarteten Grundrisspläne der WaldWILLA wurden soeben finalisiert und werden ab sofort vermarktet.

Bei der WaldWILLA hat Kollitsch und Soravia **zwei Varianten** ausgearbeitet, eine besser als die andere - wir konnten uns nicht entscheiden! Der erste Käufer der WaldWILLA darf bestimmen: entweder zwei exklusive dreistöckige Doppelhaushälften oder zwei Maisonette Wohnungen und ein großzügiges Penthouse.

Der Verkauf erfolgt **provisionsfrei** für Käufer.

Die Baubewilligung für das Projekt wurde bereits erteilt, der Baubeginn erfolgt nach entsprechender Vorverwertung. Die besondere Atmosphäre spüren Sie schon jetzt. Besuchen Sie uns in der KnödelWILLA oder auf unserer Projekthomepage: <https://willa.wohnen-am-wienerwald.at/>

KnödelWILLA - Die Wohnung top 3

Wohnen auf 126 m² mit süd-westlicher Ausrichtung im 1. Obergeschoss. Genießen Sie das Leben in der Nähe vom Wienerwald in der perfekten Familienwohnung mit 3 Schlafzimmern und einem Wohnbereich mit Balkon!

Die Aufteilung im Detail:

- Vorraum
- Abstellraum
- Wohnbereich mit Zugang auf den 10m² Balkon

- drei Schlafzimmer
- zwei Bäder, eine mit Wanne, Doppelwaschbecken, zweiter mit Dusche
- Gästetoilette

Nachhaltigkeit in jeder Hinsicht:

- Erdwärme zur Beheizung (Tiefensonden)
- Photovoltaikanlage auf dem Dach
- Hochwertige und langlebige Materialien nach ökologischen Gesichtspunkten
- E-Ladestationen für Autos und Bikes

Die Lage

Verkehrsanbindung:

- Die Busstation Haspelmeistergasse (Linie 52A) ist 100m von der Liegenschaft entfernt, von dort binnen 7 Minuten bei der U4- und S-Bahn Station Hütteldorf
- Von dort direkt nach Wien Meidling (U6), Wien Hauptbahnhof (U1), Floridsdorf und weiterführend oder Richtung Westen (Tullnerbach-Pressbaum)
- Nahegelegene Buslinien 43B (Richtung Hütteldorf oder Richtung Neustift), 52B (Richtung Hütteldorf oder Richtung Jubiläumswarte) sowie 49A (Richtung Hütteldorf oder Richtung Wolfersberg) und 50A (Richtung Hütteldorf oder Richtung Auhof/Auhof Center)
- 30 Autominuten bis zum Stephansplatz

Sie leben im Grünen, müssen aber auf gute Infrastruktur nicht verzichten:

- Spar Supermarkt (700m entfernt)
- Bio Imkerei Bienenstocker
- Delikatessengeschäft: Käthe Kost-barkeiten
- Michaels Gartenmarkt
- Reisestudio Ikarus
- Kosmetikstudio
- Praxis für Osteopathie, Ergotherapie
- Tischler Martin Toman-Prusa

Binnen 9 Autominuten im Auhofcenter:

- Cineplexx Kino
- Supermärkte, Gartencenter, Ärzte, Apotheke
- diverse Restaurants für jeden Geschmack
- für Ihre Gesundheit ist gesorgt: Allgemeinärzte, Apotheken und andere Gesundheitsstätten sind in unmittelbarer Umgebung

Wenn Sie mit Kindern in Ihr neues Zuhause ziehen, steht Ihnen auszugsweise folgendes Angebot zur Verfügung:

- der Kindergarten Heidi Horten
- ein städtischer Kindergarten oder ein Montessori-Kindergarten
- die Volksschulen Hütteldorf und Mondweg
- die Internationale Fußballakademie und
- die Mittelschule der Dominikanerinnen

Viele Angebote für Sport- und Freizeitbegeisterte:

Ihr neues Zuhause in der WILLA ist der ideale Ausgangspunkt für Aktivitäten aller Art - zu jeder Jahreszeit:

- Wandern auf dem Stadtwanderweg 8 zur Sophienalpe
- Besuch des Schlosses Laudon
- Mountainbiken auf der Strecke Hameau
- Besuch des Bades in Hadersdorf-Weidlingau
- Erkunden der Wienerwaldwege, der Steinhofgründe und des Lainzer Tiergartens mit blühenden Streuobstwiesen
- Radeln entlang des Wienflusses
- Jubeln im Allianz Stadion

Wir weisen darauf hin, dass zwischen dem Vermittler und dem zu vermittelnden Dritten ein familiäres oder wirtschaftliches Naheverhältnis besteht.

Der Vermittler ist als Doppelmakler tätig.

Infrastruktur / Entfernungen

Gesundheit

Arzt <2.500m
Apotheke <2.000m
Klinik <5.000m
Krankenhaus <3.000m

Kinder & Schulen

Schule <1.500m
Kindergarten <2.000m
Universität <500m
Höhere Schule <6.000m

Nahversorgung

Supermarkt <500m

Bäckerei <2.000m
Einkaufszentrum <2.500m

Sonstige

Geldautomat <2.000m
Bank <2.000m
Post <2.500m
Polizei <2.500m

Verkehr

Bus <500m
Straßenbahn <2.000m
U-Bahn <2.500m
Bahnhof <2.000m
Autobahnanschluss <2.500m

Angaben Entfernung Luftlinie / Quelle: OpenStreetMap